








ΥΠΟΜΝΗΜΑ


ΥΛΙΚΑ

-  Χυτό βοτσαλωτό δάπεδο στο δάπεδο του πλατώματος, στα πεζοδρόμια αλλά και στο δρόμο
-  Χυτό βοτσαλωτό δάπεδο στο δάπεδο του χώρου στάθμευσης στο δρόμο διαφορετικής απόχρωσης και κοκκομετρικής διαβάθμισης από αυτό του πλατώματος
-  Υδατοπερατή έγχρωμη επιφάνεια από σκυρόδεμα στο δάπεδο του πλατώματος
-  Αρμός με κυβόλιθο από γρανίτη σε πλάτωμα και πεζοδρόμια
-  Κυβόπλακες σκυροδέματος 20 Χ40εκ. στα πεζοδρόμια
-  Κυβόπλακες σκυροδέματος 40 Χ 40 εκ. στα πεζοδρόμια


ΦΩΤΙΣΜΟΣ

-  Επίστυλο μεταλλικό φωτιστικό με μαντεμένα βάση με φωτιστικό κορυφής LED

ΑΣΤΙΚΟΣ ΕΞΟΠΛΙΣΜΟΣ - ΥΠΟΔΟΜΗ

-  Χυτό καθιστικό από σκυρόδεμα ανάλογο σε σχήμα και μορφή με τα καθιστικά που κατασκευάστηκαν στην Ανάπλαση Ακτής Παπανικολή Νέας Χώρας

ΦΥΤΕΥΣΗ

-  Νέα δενδροφύτευση

ΔΗΜΟΣ ΧΑΝΙΩΝ

ΤΕΧΝΙΚΗ ΥΠΗΡΕΣΙΑ ΔΗΜΟΥ ΧΑΝΙΩΝ

..\..\Logo.JPG

"ΔΙΑΜΟΡΦΩΣΗ ΚΑΙ ΟΡΓΑΝΩΣΗ ΧΩΡΩΝ ΚΑΤΑΦΥΓΗΣ ΠΛΗΘΥΣΜΟΥ ΜΕΤΑ ΑΠΟ ΣΕΙΣΜΟ, ΣΤΗΝ ΠΕΡΙΟΧΗ Β.Α.Α. ΔΗΜΟΥ ΧΑΝΙΩΝ"

έργο :

ΠΑΡΚΟ ΣΕΛΙΝΟΥ ΚΑΙ ΧΑΟΥ

θέση:

ΔΙΑΜΟΡΦΩΣΗ ΧΩΡΩΝ ΚΑΤΑΦΥΓΗΣ ΠΛΗΘΥΣΜΟΥ ΣΤΗΝ ΠΛΑΤΕΙΑ ΚΟΛΟΚΟΤΡΩΝΗ (CH05), ΚΑΙ ΣΤΟ ΠΑΡΚΟ ΣΕΛΙΝΟΥ ΚΑΙ ΧΑΟΥ (CH12) ΓΙΑ ΤΗΝ ΛΕΙΤΟΥΡΓΙΑ ΚΑΙ ΟΡΓΑΝΩΣΗ ΤΟΥΣ ΩΣ ΚΟΙΝΟΧΡΗΣΤΩΝ ΧΩΡΩΝ ΚΑΙ ΧΩΡΩΝ ΚΑΤΑΦΥΓΗΣ ΜΕΤΑ ΑΠΟ ΣΕΙΣΜΟ

μελέτη:

ΛΕΠΤΟΜΕΡΕΙΑ ΥΛΙΚΩΝ ΤΜΗΜΑΤΟΣ ΟΔΟΥ ΧΑΟΥ

θέμα σχεδίου:

Σχεδίαση: Μπάμπης Μαργαριτάκης
Σχεδιαστής CAD

κλίμακα

1 | 50

αριθμός σχεδίου

CH12_A.5

Χανιά Απρίλιος 2020

οι μελετητές

Μ. Ανδρουλάκη
αρχιτέκτονας μηχ. ΤΥΔΧ

Κ. Σταματιάδη
αρχιτέκτονας μηχ. ΤΥΔΧ

Ε. Πασιτουλαρίδης
μηχανολόγος μηχ. ΤΥΔΧ

ο προϊστάμενος
τμήματος μελετών

Π.Βακάλης
πολιτικός μηχ. ΤΥΔΧ

θεωρήσεις

ο διευθυντής ΤΥΔΧ

Σ.Τσιραντωνάκης
πολιτικός μηχ. ΤΥΔΧ